



*Przydrożne  
kapliczki i krzyże  
w gminie Nieporęt*

Opracowanie merytoryczne i zdjęcia: **Agata Bochenek**  
Projekt graficzny: **MediaSupport Sp. z o.o.**  
Korekta: zespół redakcyjny  
Seria wydawnicza: Kultura Lokalnie



Publikacja w wersji elektronicznej powstała w ramach projektu grantowego realizowanego przez Lokalną Grupę Działania ZALEW ZEGRZYŃSKI w ramach Programu Rozwoju Obszarów Wiejskich na lata 2014-2020 Działanie 19 „Wsparcie dla rozwoju lokalnego w ramach inicjatywy LEADER” Poddziałanie 19.2 „Wsparcie na wdrażanie operacji w ramach strategii rozwoju lokalnego kierowanego przez społeczność”

Realizacja projektu grantowego:



Fundacja Dziedzictwo Nadbużańskie  
[www.skansen.powiatwolominski.pl](http://www.skansen.powiatwolominski.pl),

współpraca:



Fundacja Obserwatorium Zrównoważonego Rozwoju  
[www.oZR.powiatwolominski.pl](http://www.oZR.powiatwolominski.pl)

Kuligów 2020  
Wydanie I



Europejski Fundusz Rolny na rzecz Rozwoju Obszarów Wiejskich: Europa inwestująca w obszary wiejskie. Operacja, współfinansowana ze środków Unii Europejskiej w ramach poddziałania 19.2 „Wsparcie na wdrażanie operacji w ramach strategii rozwoju lokalnego kierowanego przez społeczność objętego Programem Rozwoju Obszarów Wiejskich na lata 2014-2020. Instytucją zarządzającą PROW 2014-2020 jest Minister Rolnictwa i Rozwoju Wsi.


## O nas

**F**undacja Dziedzictwo Nadbużańskie została utworzona w czerwcu 2006 roku, jej głównym zadaniem miało być zapewnienie szerokiego wsparcia pasjonatom lokalnego dziedzictwa kulturowego, polegającego w szczególności na gromadzeniu, konserwacji i udostępnianiu artefaktów związanych z dniem powszednim wsi i drobnej szlachty Mazowsza i Podlasia z przełomu XIX i XX wieku. Prezesem fundacji jest Wojciech Urmanowski, który od lat, angażując własne środki finansowe, gromadził liczne pamiątki z minionych lat. Na początku XXI wieku, zapadała decyzja o tym, by oprócz elementów ruchomych, na stosunkowo niewielkiej działce położonej we wsi Kuligów w gminie Dąbrówka, zrekonstruować również obiekty dawnej architektury ludowej i ziemiańskiej. Tak w przeciągu lat powstała okazała kolekcja dzięki której zwiedzający dziś Park Kultury Ludowej i Ziemiańskiej Doliny Narwi, Bugu i Liwca w Kuligowie mogą z bliska i na własne oczy mieć bez-

pośredni kontakt z przedmiotami i obiektami architektury ludowej, poznać zasady działania dawnych maszyn rolniczych i rzemieślniczych, zapoznać się ze zwyczajami i obrzędami ludowymi. Dzisiaj Fundacja, to oprócz wyjątkowego miejsca – „Skansen w Kuligowie” również otwarta na świat grupa osób, znanych w różnym wieku, która zainspirowana duchem tego miejsca inicjuje i realizuje wydarzenia artystyczne, kulturalne, historyczne i popularno-naukowe, promujące zasadę zrównoważonego rozwoju oraz współistnienia rolnictwa, turystyki i rekreacji na obszarze dolnego biegu rzek Bug i Narew oraz Zalewu Zegrzyńskiego. Zachęcamy do kontaktu – [skansen@powiatwolominski.pl](mailto:skansen@powiatwolominski.pl), współpracy oraz śledzenia organizowanych przez nas wydarzeń, na profilu społecznościowym Facebook – Skansen w Kuligowie nad Bugiem







Na terenie gminy Nieporęt ewidencją objęto 72 obiekty małej architektury sakralnej. Wśród ich większość stanowią krzyże (33), następnie kapliczki (28) i figury świętych (11).

Najwięcej obiektów zlokalizowano w Nieporęcie (21), z tego prawie połowę w miejscowym kościele lub jego najbliższym otoczeniu, Np. w kościele jest figura św. Judy Tadeusza, patrona spraw trudnych i beznadziejnych, a przy plebanii figura św. Jakuba – patrona pielgrzymów.

W Wólce Radzywińskiej i Stanisławowie Pierwszym jest po siedem obiektów, a w Białobrzegach, Ryni i Józefowie po sześć.

Do najstarszych, datowanych obiektów małej architektury sakralnej należą:

- Figura Matki Bożej Pocieszycielki Strapionych z 1863 r. w Nieporęcie.
- Krzyż żelazny na kamiennym cokole z 1906 r. przy kościele w Nieporęcie.
- Krzyż drewniany z tabliczką z 1906 r. na cmentarzu parafialnym w Nieporęcie. Pamiątka Misji św., dzięki napisowi na tabliczce wiadomo, że przy krzyżu udzielane były odpusty.

- Krzyż w Benjaminowie, ustawiony przez mieszkańców w 1918 r. Krzyż jest symbolem wojny polsko-bolszewickiej, przy tym krzyżu modlili się żołnierze w sierpniu 1920 r.

- Kapliczka na dębie w Białobrzegach, zawieszona w 1914 r. przez mieszkańca tej miejscowości.

- Krzyż żelazny w Nieporęcie, ustawiony na mogile nieznanego żołnierza polskiego, poległego w Bitwie Warszawskiej 1920 r.

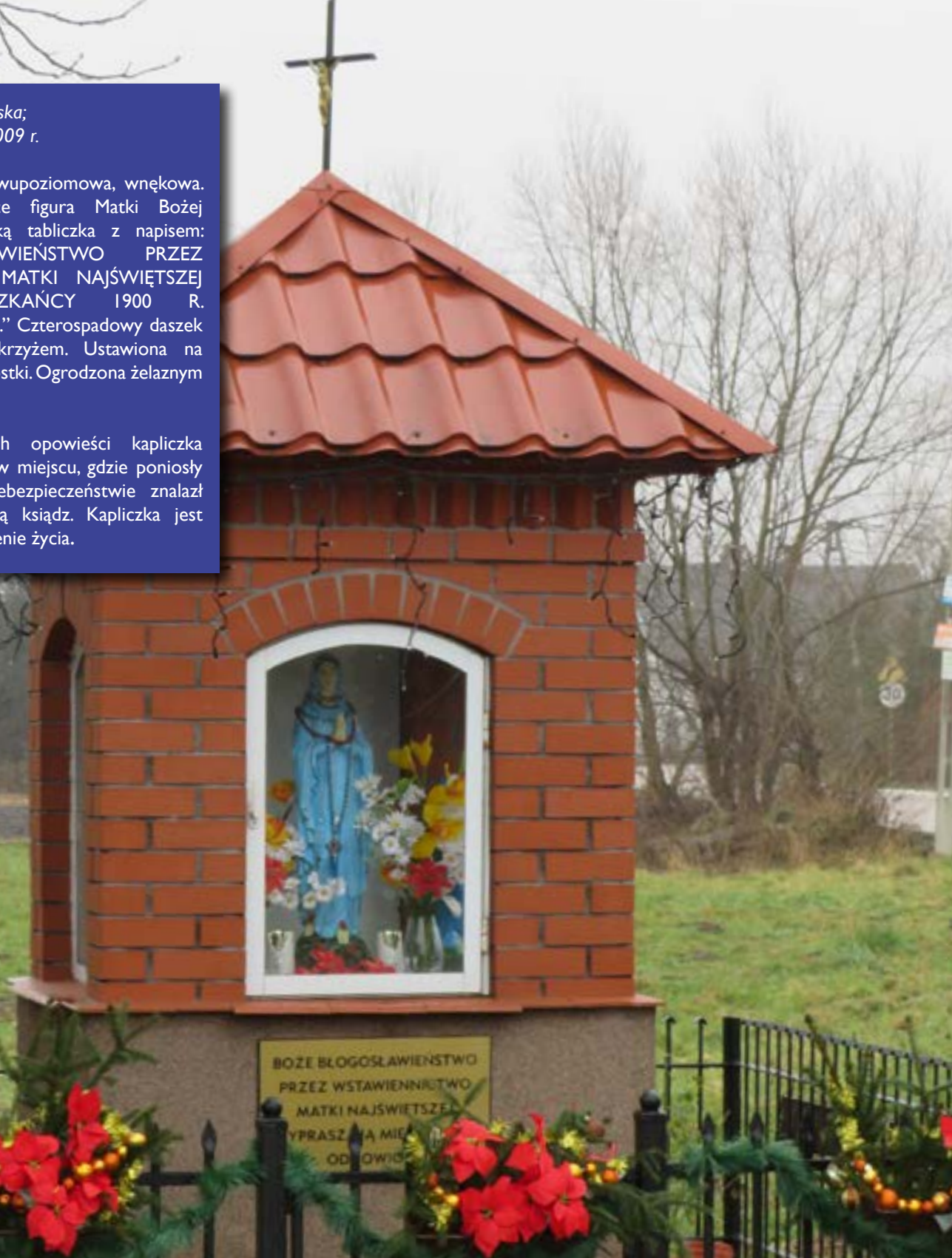
- Krzyż żelazny w Stanisławowie Pierwszym, usytuowany wraz z głazem w miejscu, gdzie 17 czerwca 1943 r. zginęli w walce z hitlerowcami, osłaniając transport z bronią, podchorążowie AK 25-letni Mieczysław Stępnowski „Alfa” i 21-letni Stanisław Felicki „Skiba”. Pierwszy krzyż w tym miejscu został ustawiony rok po tragicznym zdarzeniu.



*I. Aleksandrów, ul. Królewska;  
Czas powstania: 1900 / 2009 r.*

**K**apliczka murowana, dwupoziomowa, wnekowa. W przeszklonej wnęce figura Matki Bożej Różańcowej. Pod wneką tabliczka z napisem: „BOŻE BŁOGOSŁAWIENSTWO PRZEZ WSTAWIENNICTWO MATKI NAJŚWIĘTSZEJ WYPRASZAJĄ MIESZKAŃCY 1900 R. ODNOWIONO 2009 R.” Czterospadowy daszek zwieńczony żelaznym krzyżem. Ustawiona na betonowym podłożu z kostki. Ogrodzona żelaznym płotkiem.

Według przekazywanych opowieści kapliczka powstała 121. lat temu w miejscu, gdzie poniosły konie i w wielkim niebezpieczeństwie znalazł się podróżujący bryczką ksiądz. Kapliczka jest podziękowaniem za ocalenie życia.







2. Aleksandrów, ul. Izabelińska 19/Krzywa;

Czas powstania: 1981 r.

**K**apliczka wisząca na drzewie, żelazna, przeszklona, z figurą Dzieciątka Jezus. Daszek zwieńczony krzyżem. Na tabliczce pod kapliczką data: „3V – 81”.



3. Beniaminów, na granicy z m. Łąki;

Czas powstania: 1918 r.

**K**rzyż drewniany prosty z figurą krytą daszkiem, Wzdłuż belek florystyczne ornamenty kowalskiej roboty. Na belkach napisy: „OD POWIETRZA”, „OD OGNIA”, WOJNY ZACHO-”, „WAJ NAS PANIE”. U dołu napis. „W ROKU WOJNY 1918” oraz „OD MIESZKAŃ-CÓW WSI BENIAMINÓW”. Ogrodzony żelaznym płotkiem.





4. Białobrzegi, ul. Wczasowa 24 (na terenie przy kościele);

**K**rzyż żelazny z figurą Chrystusa, z sercowatymi zakończeniami ramion. Wzdłuż belek ażurowe zdobienia. Ustawiony na betonowym podłożu.



5. Białobrzegi, ul. Wczasowa 22 (na terenie przy kościele);

**K**rzyż drewniany. Na poziomej belce napis „JEZU UFAM TOBIE”. Na belce pionowej tabliczka z napisem: „DO ŹRÓDŁA WIARY I ŻYCIA PAMIĄTKA MISYJNA 18-24. 03.2018 R.”





6. Białobrzegi, ul. Wczasowa (na terenie przy kościele);

**Kapliczka żelazna z drewnianą rzeźbą – figurą Matki Bożej Różańcowej.**





7. Białobrzegi, ul. Starych Dębów;  
Czas powstania: 1914 r.

**K**apliczka drewniana wisząca na drzewie. W zamkniętej szybce wewnątrz figurka Matki Bożej Fatimskiej oraz obraz z mało czytelnym wizerunkiem NMP? Drewniany dwuspadowy daszek zwieńczony drewnianym krzyżem. Pod daszkiem a nad wnęką data „1914”.



8. Białobrzegi, ul. Wczasowa 19;  
Czas powstania: 1982 r.

**K**rzyż żelazny z figurą Chrystusa osłoniętą blaszanym daszkiem. Na pionowej belce data „1982”. Ogrodzony żelaznym płotkiem.





9. Białobrzegi, Rondo Legionów Polskich;

**K**rzyż żelazny z figurą Chrystusa osłoniętą blaszanym daszkiem.  
Ogrodzony żelaznym płotkiem.





10. Izabelin, ul. Małolecka 12 Izabelińska;  
Czas powstania: 1967 r.

**K**apliczka murowana, wielopoziomowa, w typie przeszklonej laterni. We wnęce figura Matki Bożej z Dzieciątkiem Jezus. Czterospadowy blaszany daszek zwieńczony żelaznym krzyżem. Na cokole od frontu tablica z napisem: „NA PAMIĄTKĘ TYSIĄCLECIA CHRZEŚCIJAŃSTWA W POLSCE 966-1966 R. NAWIEDZENIA OBRAZU MATKI BOŻEJ WE WSI IZABELIN ODDANIA SIĘ RODZINY JASIŃSKICH POD OPIEKĘ MATKI BOŻEJ 1967 ROKU UFUNDOVALI MAŁŻONKO-WIE PIOTR I FRANCISZKA JASIŃSCY.

11. Izabelin, ul. Szkolna 2;

**K**rzyż żelazny prosty na murowanym, wielostopniowym cokole. W czwartym od ziemi stopniu wnęka, w niej krzyżyk oraz dwie figurki NMP, jedna w kapliczce w typie grotty z kamieni.







12. Izabelin, ul. Szkolna 46;

**K**rzyż z figurą Chrystusa na murowanym cokole. Krzyż żelazny z relingami wzdłuż poziomej i pionowej belki. Figura Chrystusa osłonięta blaszanym daszkiem. U nasady krzyża figurka NMP. Cokół z wnęką, we wnęcie dwie pasyjki.





13. Izabelin, ul. Izabelińska 1;

**K**apliczka murowana, dwupoziomowa, wnękowa. W półokrągłej, zamkniętej szybką wnęce, figura NMP. Czterospadowy daszek zwieńczony krzyżem żelaznym, promienistym. Ogrodzona żelaznym płotkiem.



14. Józefów, ul. Rodziny Kalińskich;

**K**rzyż żelazny szkieletowej konstrukcji z figurą Chrystusa. Wewnątrz krzyż drewniany, który poprzednio stał w tym miejscu. Otoczony polnymi kamieniami.



15. Józefów, ul. Szkolna;

**K**apliczka nadrzewna – drewniana płaskorzeźba z wizerunkiem św. Jana Gwalberta. Drewniany dwuspadowy daszek zwieńczony krzyżem prostym dtrwnianym.







*16. Józefów, ul. Sienkiewicza 2/ Leśna;*

**K**a Krzyż drewniany z figurą Chrystusa na kamiennym cokole. Ustawiony na betonowym podłożu, ogrodzony żelaznym płotkiem.





17. Józefów, ul. Sienkiewicza 12 (na terenie przy kościele);

Figura NMP na dwustopniowym cokole. Od frontu na cokole napis: „PANI I KRÓLOWO NASZA POD TWOJĄ OBRONĘ SIĘ UCIEKAMY”.



18. Józefów, ul. Sienkiewicza 12 (na terenie przy kościele);  
Czas powstania: 2010 r.

Krzyż drewniany. Na poziomej belce napis: „JEZU UFAM TOBIE”. W dolnej części pionowej belki dwie tabliczki. Napis na pierwszej: „PARAFIA NAJSW. MARYI PANNY KRÓLOWEJ W JÓZEFOWIE MISJE ŚWIĘTE 8-14 CZERWCA 1995, 14-21 LISTOPADA 2010”. Poniżej tabliczka z napisem: „FUNDATORZY ZOFIA I STANISŁAW KAWKA Z KĄTÓW WĘGIERSKICH MIROŚŁAWA I ADAM SERWIŃSCY Z MICHAŁOWA GRABINY JÓZEFÓW, 21 LISTOPADA AD 2010.”







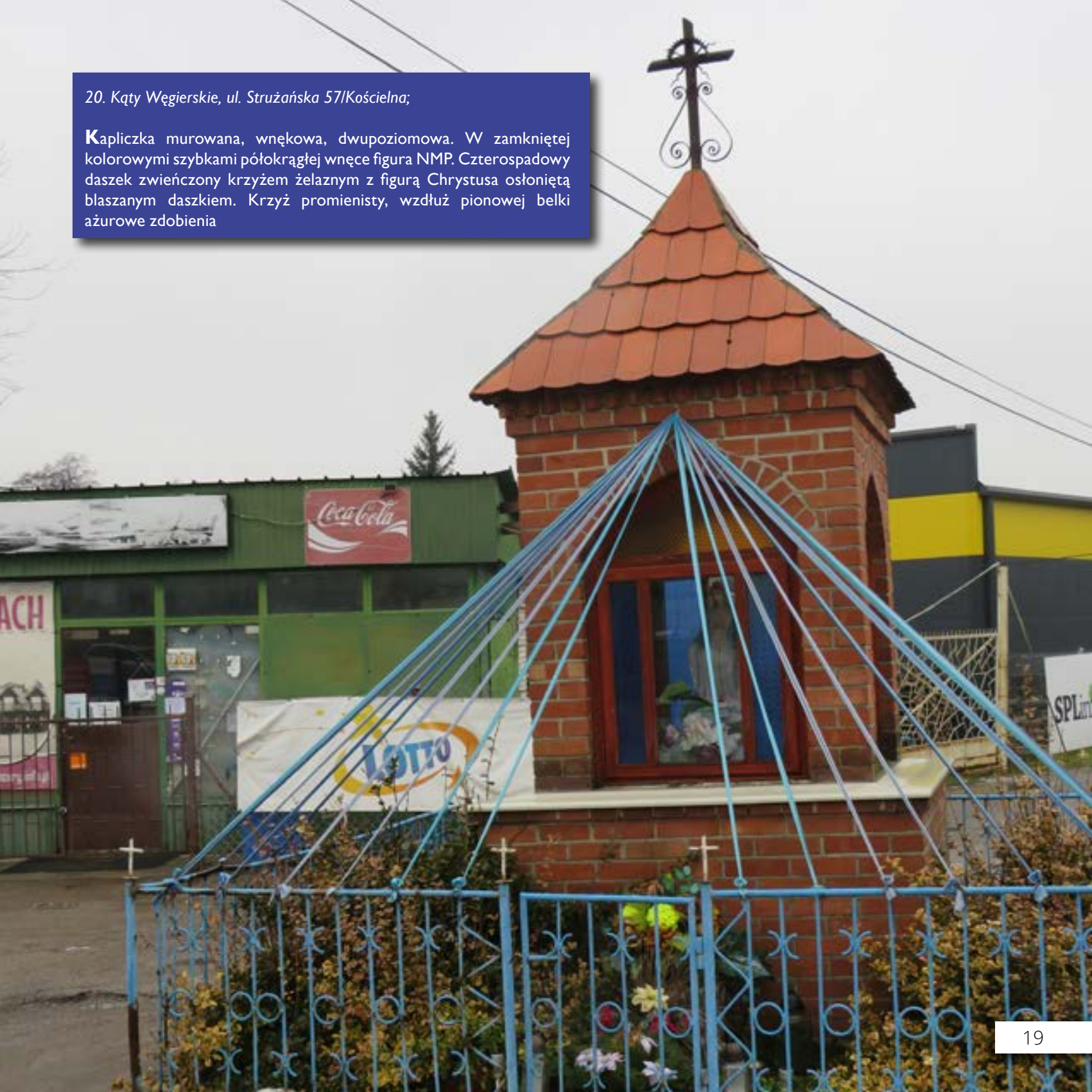
*19. Józefów, ul. Strużańska 7;*

**K**rzyż z figurą Chrystusa osłonięty blaszanym daszkiem. Pionowa belka otoczona misternymi florystycznymi zdobieniami kowalskiej roboty. Ustawiony na trójstopniowym postumencie. Ogrodzony żelaznym płotkiem.



20. Kąty Węgierskie, ul. Strużańska 57/Kościelna;

**K**apliczka murowana, wnekowa, dwupoziomowa. W zamkniętej kolorowymi szybami półokrągłej wnęce figura NMP. Czterospadowy daszek zwieńczony krzyżem żelaznym z figurą Chrystusa ostoniętą blaszanym daszkiem. Krzyż promienisty, wzdłuż pionowej belki ażurowe zdobienia







21. Kąty Węgierskie, ul. Kościelna vis a vis GOK;

**K**rzyż murowany z cegły z figurą Chrystusa osłoniętą blaszanym daszkiem.





22. Kąty Węgierskie, ul. Przyleśna 12;

Czas powstania: 1966/2017 r.

**Krzyż** drewniany na drzewie z figurą Chrystusa. Figura zniszczona, osłonięta drewnianym dwuspadowym daszkiem





23. Kąty Węgierskie, ul. Strużańska 140, przy granicy z Rembelszczyzną;  
Czas powstania: 1904 r.

**K**rzyż żelazny, gałkowy, promienisty z figurą Chrystusa osłoniętą blaszanym daszkiem. Ustawiony na murowanym cokole i na betonowym podłożu. Ogródzony żelaznym płotkiem.



24. Michałów Grabina, ul. Przyrodnicza 4;  
Czas powstania: 1975 r.

**K**apliczka murowana, wnękowa, wielopoziomowa. W przeszklonej wnęce figura NMP oraz obraz z wizerunkiem Jana Pawła II. Na drugim od ziemi poziomie od frontu tabliczka z napisem: „ROK BUDOWY 1975 PRZEBUDOWANO W ROKU 1998 NA XX-LECIE PONTYFIKATU PAPIEŻA JANA PAWŁA II”. Zwieńczona czterospadowym daszkiem.







25. Michałów Grabina, ul. Kwiatowa/Kasztanowa;  
Czas powstania: 1955 r..

**K**rzakapliczka murowana, węgkowa, wielopoziomowa. W zamkniętej szybką wnęcie figura Najświętszej Maryi Panny. Poniżej wnęki od frontu tabliczka z napisem: „KRÓLOWO KORONY POLSKIEJ BRON NASZEJ WIARY I WOLNOŚCI ROK 1955 FUNDATORZY MAŁŻONKO-WIE DZIKOWSCY ODNOWIONO W 2010 B.B. GERA”. Czterospadowy blaszany daszek zwieńczony żelaznym krzyżem.

KRÓLOWO  
KORONY POLSKIEJ  
BRON NASZEJ  
WIARY I WOLNOŚCI  
ROK 1955

Odnowiono  
w 2010  
B.B. Gera

Fundatorzy  
Małżonkowie  
Dzikowscy



26. Michałów Grabina (przy granicy z Józefowem), ul. Kwiatowa 50;  
Czas powstania: 1911 r.

**M**urowana kapliczka wnąkowa w typie kapliczki słupowej. Czterospadowy daszek zwieńczony krzyżem żelaznym (kowskiej roboty) z figurą Chrystusa. W niezamkniętej wnęce figura Matki Bożej Różańcowej. Poniżej wnęki tablica z ryngrafem przedstawiającym twarz Chrystusa w cierniowej koronie oraz napisem: „A.D. 1911 MATKO BOŻA MIEJ NAS W SWOJEJ OPIECE”. Poniżej mniejsza tabliczka z napisem: „JÓZEF KOWALSKI STAWIAJĄC TE OTO KAPLICZKĘ PRZEDŁUŻYŁ SWE ŻYCIE O 7 LAT TAK JAK MU TO







27. Nieporęt, ul. Jana Kazimierza (przy rondzie im. Jana Pawła II);

**F**igura św. Jana Chrzciciela na murowanym cokole. Pod wnęką data: „1895 R”. „Figura stoi w miejscu, gdzie przed wojną była drewniana figura tego samego świętego. Któregoś dnia wyłowiono go z Narwi i ustawiono na drewnianym cokole. Z tym faktem wiąże się opowieść o cudownym wyzdrowieniu małego dziecka. W czasie działań wojennych 1944 r. została zniszczona.” Po wojnie mieszkańcy chcieli postawić kolejną figurę, a wobec zakazu policji dwie rodziny podjęły się tego zadania i ustawiły figurę pod osłoną nocy. Wśród odważnych, którzy dokonali tego czynu, była rodzina z Małoleki, gdzie mieszkała rodzina ozdrowionej cudownie dziewczynki. Na podst. „Dzieje Nieporętu” W. Bławdziewicza.



28. Nieporęt;

**K**apliczka drewniana, wisząca na drzewie. We wnęce zamkniętej szybką figurka Najświętszej Maryi Panny. Dwuspadowy daszek zwieńczony krzyżem drewnianym prostym.







29. Nieporęt, ul. Zwycięstwa (między nr 9 a 11);

**K**a Krzyż drewniany prosty z figurą Chrystusa. Ogrodzony żelaznym płotkiem.



30. Nieporęt, ul. Nowolipie/Zwycięstwa;

**K**rzyż żelazny, promienisty, z ażurowymi zdobieniami wokół figury Chrystusa. Krzyż ustawiony na mogile nieznanego żołnierza polskiego poległego w Bitwie Warszawskiej 1920 r. Pochowany w tym miejscu żołnierz zginął 14 lub 15 sierpnia 1920 r. w pobliżu Kanału Królewskiego. Kilka dni później zwłoki znalazł na swoim polu Florentyn Pogorzelski. Wraz z synem i szwagrem pochowali żołnierza na wzniesieniu nad rzeczką Beniaminów-ką. Po zakończeniu działań wojennych przy mogile odbywały się uroczystości rocznicowe. W tym samym miejscu pochowany jest także jeńiec radziecki polskiego pochodzenia, który w 1942 r. zbiegł z obozu w Biało-brzegach.





31. Nieporęt, ul. Nowolipie 7c

**K**apliczka murowana, wnątkowa. W zamkniętej szybie wnęce figura Najświętszej Maryi Panny. Dwuspadowy daszek. Ustawiona na betonowym podłożu, ogrodzona drewnianym płotkiem.





32. Nieporęt, ul. Jana Kazimierza 116;

**K**apliczka murowana, wnekowa, wielopoziomowa. Zwieńczeniem najwyższego poziomu jest krzyż żelazny promienisty z figurą Chrystusa. W niezamkniętej wnęce figura Najświętszej Maryi Panny.








33. Nieporęt, ul. Jana Kazimierza/ pl. Wolności;  
Czas powstania: 1982 r.

**K**apliczka murowana z wizerunkiem obrazu MB Częstochowskiej. Pod obrazem tabliczka z napisem: „MATKO NIE OPUSZCZAJ NAS”. Nad obrazem, pod daszkiem, figurki aniołów oraz daty 1382-1982. Błaznany dwuspadowy daszek oparty na murowanych kolumnach.





34. Nieporęt;

**K**rzyż żelazny gałkowy z figurą Chrystusa. Ustawiony na betonowym podłożu.





35. Nieporęt;  
Czas powstania: 1863 r.

Figura Matki Bożej Pocieszycielki Strapionych na wielostopniowym cokole. Od frontu na cokole napis: „POCIESZYCIELKO STRAPIONYCH MÓDL SIĘ ZA NAMI FUNDATOR FIGURY JAKÓB DĘBKOWSKI 1863 R.” Ogrodzona żelaznym płotkiem. Fundatorem figury był ziemianin Jakub Dębowski. Obiekt został odnowiony w 138 . rocznicę powstania z inicjatywy Towarzystwa Przyjaciół Nieporętu, wspólnymi siłami proboszcza ks. Zbigniewa Brzozowskiego, parafian i członków Towarzystwa.





36. Nieporęt, (na terenie przy kościele);

**K**rzyż drewniany. Na poziomej belce napis: „JEZU UFAM TOBIE”.






37. Nieporęt (na terenie przy kościele);

Figura św. Rocha na cokole z kamieni polnych.





38. *Nieporęt (na terenie przy kościele);*

**Figura Św. Michała Archanioła.**





39. Nieporęt (na terenie przy kościele);  
Czas powstania: 1906 r.

**K**rzyż żelazny z figurą Chrystusa na murowanym, kilkustopniowym, zwężającym się ku górze cokole. Na cokole od frontu miejsce po wewnątrz, poniżej tablica z mało czytelnym napisem (prawdopodobnie): „OFIARODAWCY JAN I JULIANNĄ MAŁŻONKOWIE KORZENIEWSKY 1906 R.”



40. Nieporęt (przy wejściu na teren kościoła)

**F**igura Najświętszego Serca Pana Jezusa na murowanym cokole





41. Nieporęt (na terenie przy kościele);

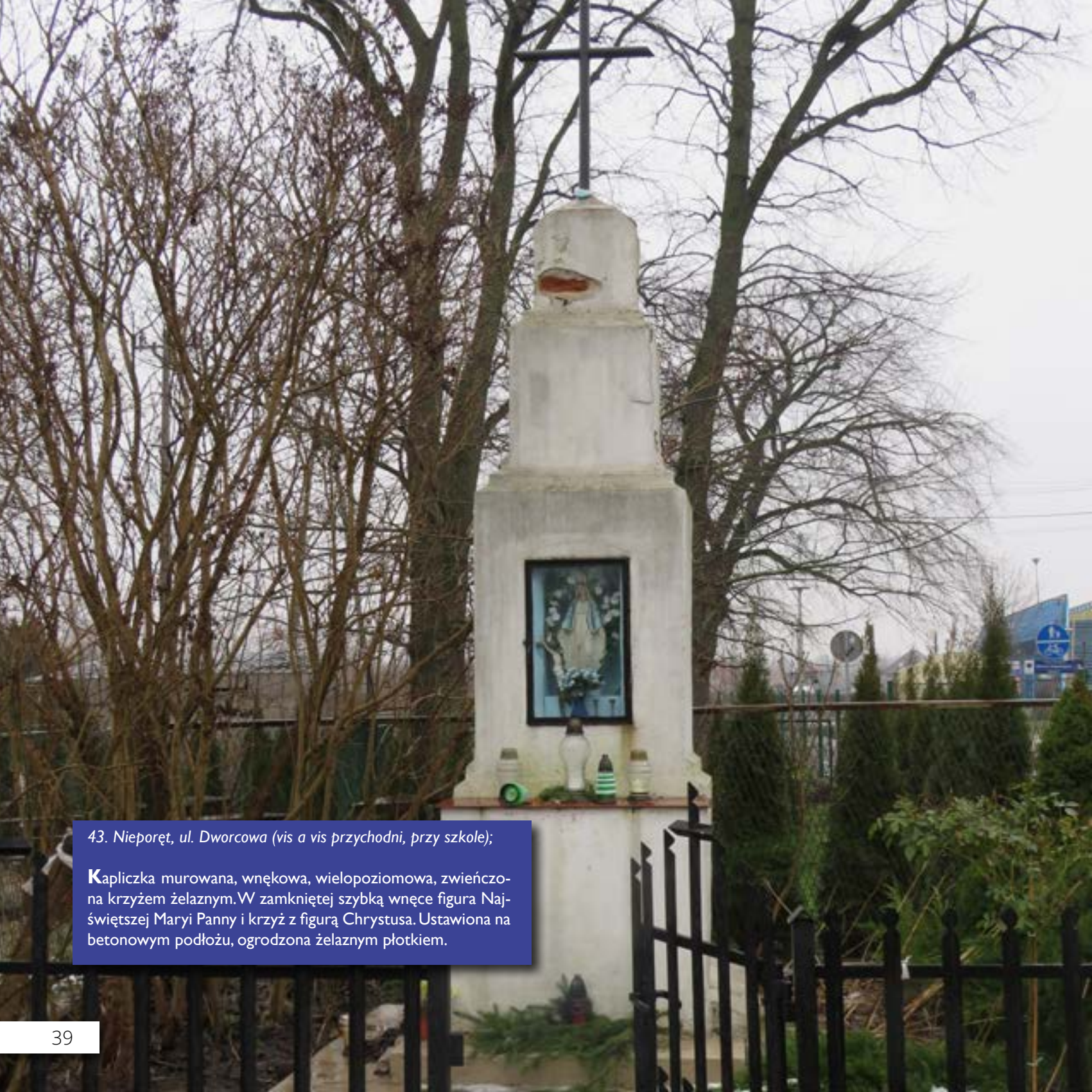
Figura św. Franciszka na podwyższeniu z kamieni polnych.



42. Nieporęt, ul. Jana Kazimierza / Rejtana (naprzeciwko nr 219);

**K**apliczka drewniana wisząca na drzewie. W zamkniętej szybką wnęce figura Najświętszej Maryi Panny. Blaszany daszek dwuspadowy zwieńczony żelaznym krzyżem





43. Nieporęt, ul. Dworcowa (vis a vis przychodni, przy szkole);

**K**apliczka murowana, wnekowa, wielopoziomowa, zwieńczona krzyżem żelaznym. W zamkniętej szybką wnęce figura Najświętszej Maryi Panny i krzyż z figurą Chrystusa. Ustawiona na betonowym podłożu, ogrodzona żelaznym płotkiem.





44. Rembelszczyzna, ul. Jana Kazimierza (przy 2 rondach);  
Czas powstania: 1953 r.

**K**apliczka murowana w typie przeszklonej latarni. Pierwszy poziom od ziemi wybudowany z kamieni polnych. We wnęce figura Najświętszej Maryi Panny. Nad wnęką tabliczka z napisem: „ROK BUDOWY: 1953 ROK RENOWACJI: 2012 DZIĘKI OFIARNOŚCI MIESZKAŃCÓW SOŁECTWA REMBELSZCZYŻNA”. Czterospadowy blaszany daszek zwieńczony krzyżem żelaznym promienistym z figurą Chrystusa. Ogrodzona żelaznym płotkiem

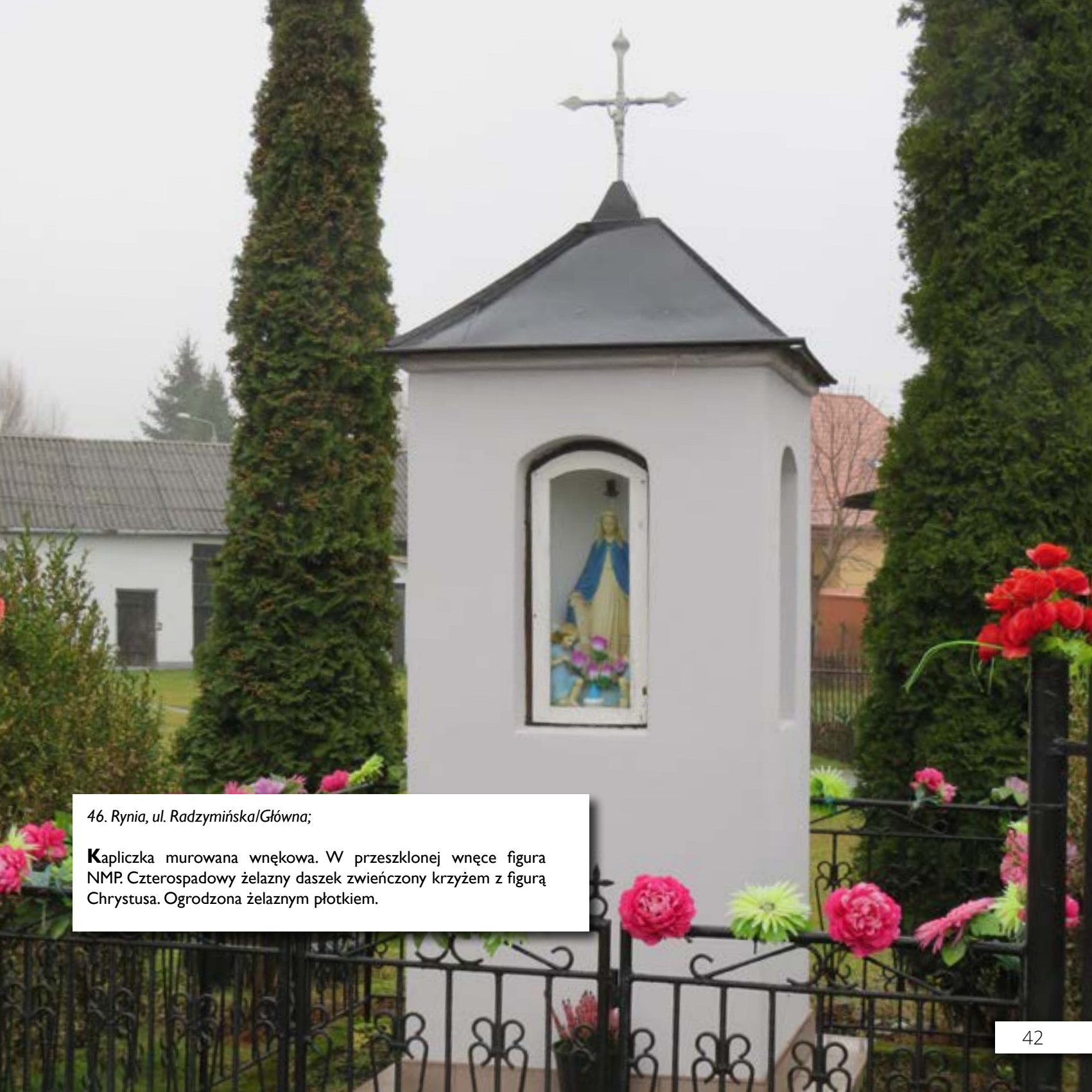




45. Rynia, ul. Główna 59;

**K**apliczka w typie przeszklonej latarni z figurą Najświętszej Maryi Panny. Błaszany, czterospadowy daszek zwieńczony krzyżem żelaznym prostym. Ustawiona na murowanym cokole.





46. Rynia, ul. Radzywińska/Główna;

**K**apliczka murowana wnękowa. W przeszklonej wnęce figura NMP. Czterospadowy żelazny daszek zwieńczony krzyżem z figurą Chrystusa. Ogrodzona żelaznym płotkiem.





47. Rynia, il. Główna;

**K**apliczka w typie przeszklonej latarni z figurą Matki Bożej Różańcowej. Czterospadowy daszek zwieńczony krzyżem prostym. Ustawiona na murowanym cokole.





48. Rynia, ul. Główna 11;

**K**rzyż żelazny prosty ustawiony na betonowym podłożu





49. Rynia, ul. Główna 8 (przy kościele);

**K**rzyż żelazny prosty z figurą Chrystusa osłoniętą blaszanym daszkiem.

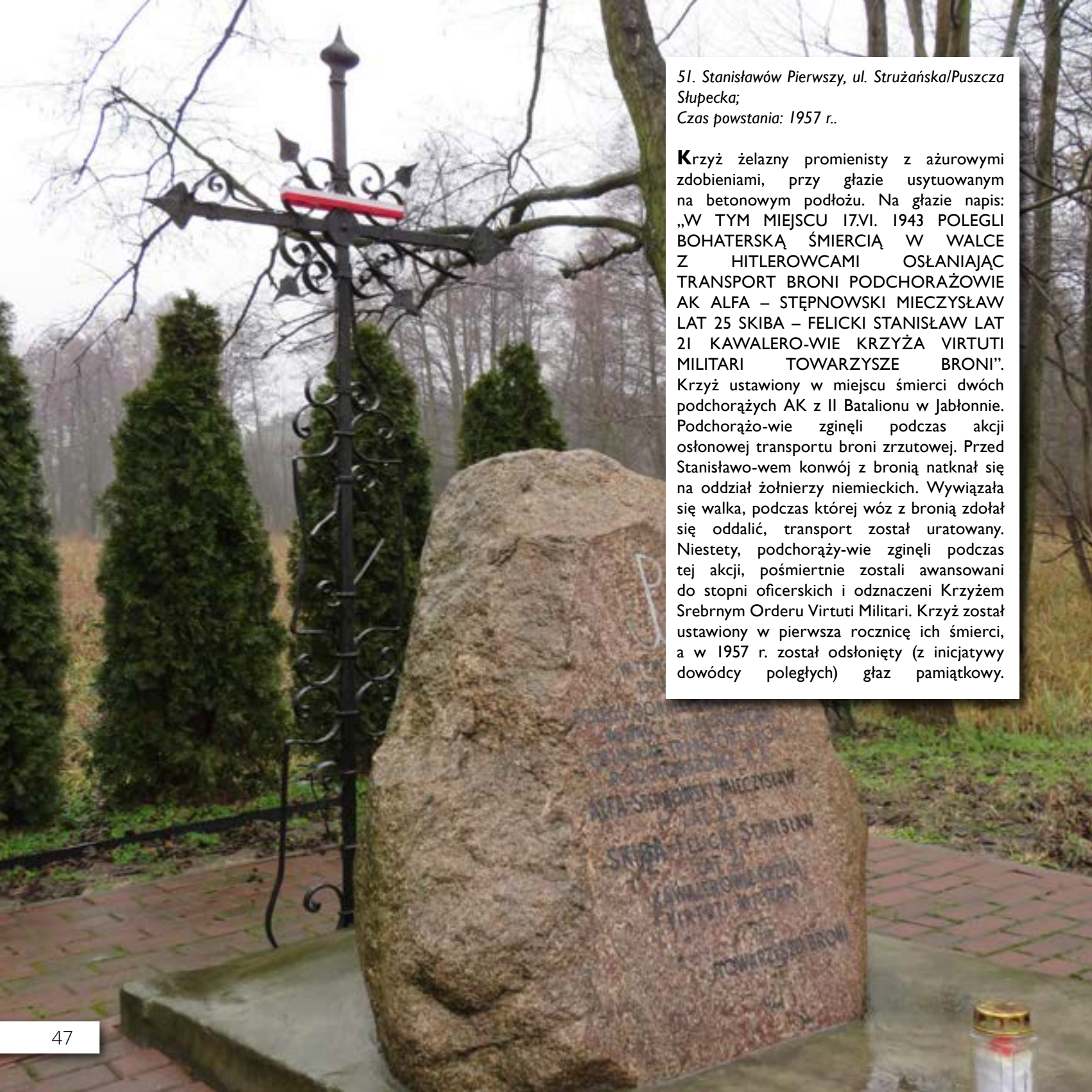




50. Stanisławów Pierwszy, ul. Strużańska/Przyszłość;

**K**apliczka murowana, wnekowa, dwupoziomowa. W zamkniętej szybką półokrągłej wnęcie figura Matki Bożej Różańcowej. Na pierwszym od ziemi poziomie wnęka z krzyżem żelaznym z figurą Chrystusa. Czterospadowy daszek zwieńczony krzyżem żelaznym z figurą Chrystusa. Ogródzona żelaznym płotkiem.





51. Stanisławów Pierwszy, ul. Strużańska/Puszcza Słupecka;  
Czas powstania: 1957 r.

**Krzyż** żelazny promienisty z ażurowymi zdobieniami, przy głazie usytuowanym na betonowym podłożu. Na głazie napis: „W TYM MIEJSCU 17.VI. 1943 POLEGLI BOHATERSKĄ ŚMIERCIĄ W WALCE Z HITLEROWCAMI OSŁANIAJĄC TRANSPORT BRONI PODCHORAŻOWIE AK ALFA – STĘPNOWSKI MIECZYSLAW LAT 25 SKIBA – FELICKI STANISLAW LAT 21 KAWALERO-WIE KRZYŻA VIRTUTI MILITARI TOWARZYSZE BRONI”. Krzyż ustawiony w miejscu śmierci dwóch podchorążych AK z II Batalionu w Jabłonie. Podchorążo-wie zginęli podczas akcji osłonowej transportu broni rzutowej. Przed Stanisławo-wem konwój z bronią natknął się na oddział żołnierzy niemieckich. Wywiązała się walka, podczas której wóz z bronią zdołał się oddalić, transport został uratowany. Niestety, podchorążo-wie zginęli podczas tej akcji, pośmiertnie zostali awansowani do stopni oficerskich i odznaczeni Krzyżem Srebrnym Orderu Virtuti Militari. Krzyż został ustawiony w pierwszą rocznicę ich śmierci, a w 1957 r. został odsłonięty (z inicjatywy dowódcy poległych) głaz pamiątkowy.





52. Stanisławów Pierwszy, ul. Przyszłość/Szmaragdowa;

**K**apliczka w typie przeszklonej latarni na murowanym, trzypoziomowym cokole. Wę wnące figura Najświętszej Maryi Panny. Czterospadowy daszek zwieńczony krzyżem.

A wooden cross with a horizontal beam inscribed with "JEZU UFAM TOBIE". The cross is set against a background of trees and a building.

JEZU UFAM TOBIE

53. Stanisławów Pierwszy (na terenie przy kościele), ul. Izabelińska;  
Czas powstania: 2002 r.

**K**rzyż drewniany. Na poziomej belce napis: „JEZU UFAM TOBIE”. W dolnej części pionowej belki dwie tabliczki z napisami: „MISJE ŚWIĘTE 14-22.03.2015 R. KS. MAREK PASIUK PALLOTYN” oraz „DO ŹRÓDEŁ WIARY I ŻYCIA I MISJE PARAFIALNE 10.15.02.2002 R. PROWADZIŁ KS. M. NOWAK”.





54. Stanisławów Pierwszy (na terenie przy kościele), ul. Izabelińska;

Figura Matki Bożej Niepokalanej na kamiennym cokole.





55. Wola Aleksandra, ul. Gajowa/Wolska;  
Czas powstania: 1997 r.

**K**rzyż żelazny z kapliczką. Krzyż z figurą Chrystusa. Na poziomej belce data „1997”. W dolnej części krzyża przeszklona kapliczka z obrazem z wizerunkiem MB Częstochowskiej. Ustawiony na betonowym podłożu.



56. Wola Aleksandra, ul. Zacisza;  
Czas powstania: 2000 r.

**K**rzyż żelazny z figurą Chrystusa osłoniętą blaszanym daszkiem. Na poziomej belce data „2000”. W dolnej części pionowej belki kapliczka drewniana z dwuspadowym daszkiem. We wnęce figura NMP. Ustawiony na betonowym podłożu.







57. Wólka Radzywińska, ul. Cicha 2;  
Czas powstania: 2018 r..

**K**apliczka murowana, wnekowa. W przeszklonej półokrągłej wnęce figura Najświętszego Serca Pana Jezusa. Obok wnęki tabliczka z napisem: „W 100 LAT ODZYSKANIA NIEPODLEGŁOŚCI CHWAŁA BOHATEROM 1920 ROKU CHWAŁA STANISŁAWOWI GRZYBOWSKIEMU ŻOŁNIERZOWI WRZEŚNIA 1939 OBROŃCY WARSZAWY WŁAŚCICIELOWI TEJ ZIEMI MIEJSCE POCHÓWKU NIEZNANE WIECZNY ODPOCZYNEK WSZYSTKIM RACZ DAĆ PANIE CO ŻYLI I PRACOWALI NA TEJ ZIEMI. PANIE BOŻE ZMIŁUJ SIĘ NAD NAMI AD 11. 11. 2018. Czterospadowy blaszany daszek zwieńczony żelaznym krzyżem.





58. Wólka Radzywińska, ul. Cicha/Leśna;  
Czas powstania: 1955/1999 r..

**K**rzyż drewniany z figurą Chrystusa. Na pionowej belce dwie płaskorzeźby z wizerunkiem Matki Bożej Karmiącej. Poniżej daty: 1999 i 1955. Ogródzony drewnianym płotkiem.



59. Wólka Radzywińska, ul. Majowa/Szkolna 77  
(vis a vis szkoły)

**K**rzyż żelazny z figurą Chrystusa na murowanym cokole. Krzyż kowalskiej roboty z ażurowymi zdobieniami wzdłuż obu ramion. Na zwężającym się ku górze cokole tablica napisem „JEZU UFAM TOBIE”. Ogrodzony żelaznym płotkiem.







60. Wólka Radzywińska, ul. Szkolna 67

**K**rzyż żelazny na murowanym, zwężającym się ku górze cokole. Krzyż z figurą Chrystusa, z ażurowymi zdobieniami wzdłuż belek i sercowatymi zakończeniami. Na cokole od frontu ryngraf z wizerunkiem Matki Bożej z Dzieciątkiem. Poniżej tablica z napisem: „KTÓRYŚ ZA NAS CIERPIAŁ RANY JEZU CHRYSTE ZMIŁUJ SIĘ NAD NAMI”. Ogrodzony żelaznym płotkiem.





61. Wólka Radzywińska, ul. Szkolna 11

**K**rzyż żelazny z figurą Chrystusa osłoniętą blaszanym daszkiem. Ustawiony na betonowym podłożu.





62. Wólka Radzymińska, ul. Topolowa 4  
Czas powstania: 1999 r.

**K**rzyż żelazny gałkowy z figurą Chrystusa.  
Ogrodzony betonowym płotkiem.



63. Wólka Radzyminska, ul. Wirażowa;

**K**apliczka w typie grotty z figurą Najświętszej Maryi Panny. Grota murowana, wyłożona polnymi kamieniami. Figura na cokole. Zamknięta żelazną furtką.







64. Zegrze Pd., ul. Rybaki (na terenie przy kaplicy  
pw. Św. Kazimierza)

**K**rzyż drewniany z figurą Chrystusa. Ogrodzony  
żelaznym płotkiem.





65. Zegrze Pd., ul. Radziwiłła I;

**K**rzyż drewniany. Przy pionowej belce tabliczka z nieczytelnym napisem oraz ryngraf w typie medalionu z wizerunkiem prawdopodobnie Matki Bożej z Dzieciątkiem.





66. Zegrze Pd., ul. Rybaki/Graniczna;

**D**wie kapliczki drewniane, wiszące na drzewie. W zamkniętych szybkach wnękach figury: w kapliczce na górze – MB Fatimskiej, w kapliczce poniżej – MB z Lourdes oraz Najświętszego Serca Maryi. Obydwie kapliczki z drewnianymi, dwuspadowymi daszkami.



